



กรมทางหลวงชนบท  
กระทรวงคมนาคม

# โครงการศึกษาความเป็นไปได้ของเส้นทางท่องเที่ยว สายตะนาวศรีคีรีพัฒน์ ช่วงราชบุรี - กาญจนบุรี จ.ราชบุรี, กาญจนบุรี



ดำเนินการศึกษาโดย

แผนพับประชาสัมพันธ์  
พฤษภาคม 2569



บริษัท เอพซิลอน จำกัด



บริษัท เอเชีย แล็บ แอนด์  
คอนซัลแตนท์ จำกัด

## ความเป็นมาของโครงการ

จังหวัดราชบุรี และจังหวัดกาญจนบุรี เป็นทั้งเมืองหลัก และเมืองรองในการท่องเที่ยวตามนโยบายส่งเสริมการท่องเที่ยวของรัฐบาล เป็นเมืองท่องเที่ยวที่มีความหลากหลายของทรัพยากรทางธรรมชาติ เช่น ภูเขา น้ำตก อุทยานแห่งชาติ รวมทั้งมีความหลากหลายทางวัฒนธรรม และประเพณี ตลอดจนวิถีชีวิตของชุมชนที่น่าศึกษาเรียนรู้ ปัจจุบันกรมทางหลวงชนบท ได้ดำเนินการศึกษาความเหมาะสมสำรวจออกแบบ และก่อสร้างเส้นทางท่องเที่ยวสายตะนาวศรีศรีพัฒน์ บางส่วนในพื้นที่จังหวัดเพชรบุรี ถึงจังหวัดประจวบคีรีขันธ์แล้ว เพื่อเป็นการต่อเติมโครงการเดินทางของถนนเลียบริมเทือกเขาตะนาวศรีให้ต่อเนื่อง และให้บรรลุวัตถุประสงค์ตามที่วางไว้ในแผนแม่บทการพัฒนาโครงการพัฒนาระบบคมนาคม สนับสนุนยุทธศาสตร์ด้านการพัฒนาคุณภาพการท่องเที่ยว จึงจำเป็นต้องศึกษาความเป็นไปได้ของเส้นทางท่องเที่ยว สายตะนาวศรีศรีพัฒน์ ช่วงราชบุรี - กาญจนบุรี เพื่อเป็นการยกระดับถนนให้มีความสะดวกและปลอดภัยในการเดินทาง ต่อเติมโครงการพัฒนาระบบคมนาคมขนส่งให้มีความสมบูรณ์มากยิ่งขึ้น สนับสนุนให้เกิดการขยายตัวด้านการท่องเที่ยว การค้าและการลงทุนในพื้นที่ อันจะนำไปสู่การสร้างงานและสร้างรายได้ให้กับประชาชนอย่างยั่งยืน อีกทั้งสามารถพัฒนาเป็นแหล่งท่องเที่ยวเพื่อการพักผ่อน และทำกิจกรรมสันทนาการที่มีอยู่ตลอดเส้นทางด้วยความรื่นรมย์

กรมทางหลวงชนบท จึงมีนโยบายที่จะเพิ่มศักยภาพของโครงการสายทางในพื้นที่จังหวัดราชบุรี และจังหวัดกาญจนบุรี เพื่อพัฒนาให้เป็นเส้นทางท่องเที่ยวสายตะนาวศรีศรีพัฒน์ เป็นการยกระดับถนนให้มีความสะดวกและปลอดภัยในการเดินทาง ต่อเติมโครงการพัฒนาระบบคมนาคมขนส่งให้มีความสมบูรณ์มากยิ่งขึ้น เชื่อมโยงการท่องเที่ยวระหว่างเมืองหลักกับเมืองรอง สนับสนุนให้เกิดการขยายตัวด้านการท่องเที่ยว การค้า และการลงทุนในพื้นที่ อันจะนำไปสู่การสร้างงานและสร้างรายได้ ให้กับประชาชนอย่างยั่งยืน ซึ่งการดำเนินการอยู่ภายใต้กรอบ ของยุทธศาสตร์ชาติ 20 ปี (พ.ศ. 2561 - 2580) สอดคล้องกับ เป้าหมายการพัฒนาของพื้นที่ (จังหวัดราชบุรี และจังหวัดกาญจนบุรี) ตลอดจนเป็นไปตามยุทธศาสตร์การพัฒนาระบบของกรมทางหลวงชนบทกระทรวงคมนาคม

## ขอบเขตของการศึกษาโครงการ

- งานรวบรวมและศึกษาข้อมูลของโครงการ และงานสำรวจพื้นที่โครงการเบื้องต้น
- งานศึกษาด้านการจราจรพร้อมงานคาดการณ์ปริมาณจราจร
- งานจัดทำแนวสายทางและ/หรือรูปแบบโครงการเบื้องต้น
- งานจัดการประชาสัมพันธ์โครงการ งานการรับฟังความคิดเห็น และการมีส่วนร่วมของประชาชน
- งานนำเสนอผลการจัดทำแนวสายทางและรูปแบบโครงการที่เหมาะสม
- งานศึกษาผลกระทบด้านสังคมและการใช้ประโยชน์ที่ดิน
- งานออกแบบเชิงหลักการและประมาณราคาเบื้องต้น
- งานวิเคราะห์ผลตอบแทนและค่าความเสี่ยงในการลงทุน

## วัตถุประสงค์ของโครงการ

- เพื่อดำเนินการศึกษาความเป็นไปได้ของเส้นทางท่องเที่ยวสายตะนาวศรีศรีพัฒน์ ช่วงราชบุรี - กาญจนบุรี จ.ราชบุรี, กาญจนบุรี
- เพื่อศึกษาคัดเลือกแนวสายทาง และ/หรือรูปแบบโครงการเบื้องต้นที่เหมาะสม ศึกษาความคุ้มค่าด้านเศรษฐกิจ และการลงทุน ศึกษาผลกระทบด้านสังคมและการใช้ประโยชน์ที่ดิน ปัญหาอุปสรรค และแนวทางแก้ไขเบื้องต้น พร้อมทั้งออกแบบเชิงหลักการ

## ประโยชน์ที่คาดว่าจะได้รับจากโครงการ

- เพื่อเพิ่มศักยภาพของโครงการพัฒนาระบบคมนาคมเลียบริมเทือกเขาตะนาวศรี ในพื้นที่จังหวัดราชบุรีและจังหวัดกาญจนบุรี ให้เป็นเส้นทางท่องเที่ยวสายตะนาวศรีศรีพัฒน์
- เพื่อยกระดับถนนให้มีความสะดวก ปลอดภัยในการเดินทาง และต่อเติมโครงการพัฒนาระบบคมนาคมขนส่งบนเส้นทางเลียบริมเทือกเขาตะนาวศรี ให้ต่อเนื่องและให้มีความสมบูรณ์มากยิ่งขึ้น
- เพื่อเชื่อมโยงการท่องเที่ยวระหว่างเมืองหลักกับเมืองรอง และสนับสนุนให้เกิดการขยายตัวด้านการท่องเที่ยว การค้า และการลงทุนในพื้นที่

## พื้นที่ศึกษาโครงการ

| จังหวัด          | อำเภอ               | ตำบล    |
|------------------|---------------------|---------|
| จังหวัดราชบุรี   | อำเภอบ้านคา         | 3 ตำบล  |
|                  | อำเภอปากท่อ         | 12 ตำบล |
|                  | อำเภอสวนผึ้ง        | 4 ตำบล  |
| จังหวัดกาญจนบุรี | อำเภอด่านมะขามเตี้ย | 4 ตำบล  |
|                  | อำเภอทองพูนภูมิ     | 7 ตำบล  |
|                  | อำเภอไทรโยค         | 7 ตำบล  |
|                  | อำเภอเมืองกาญจนบุรี | 13 ตำบล |
|                  | อำเภอสังขละบุรี     | 3 ตำบล  |
|                  | อำเภอศรีสวัสดิ์     | 6 ตำบล  |
| 2 จังหวัด        | 9 อำเภอ             | 59 ตำบล |

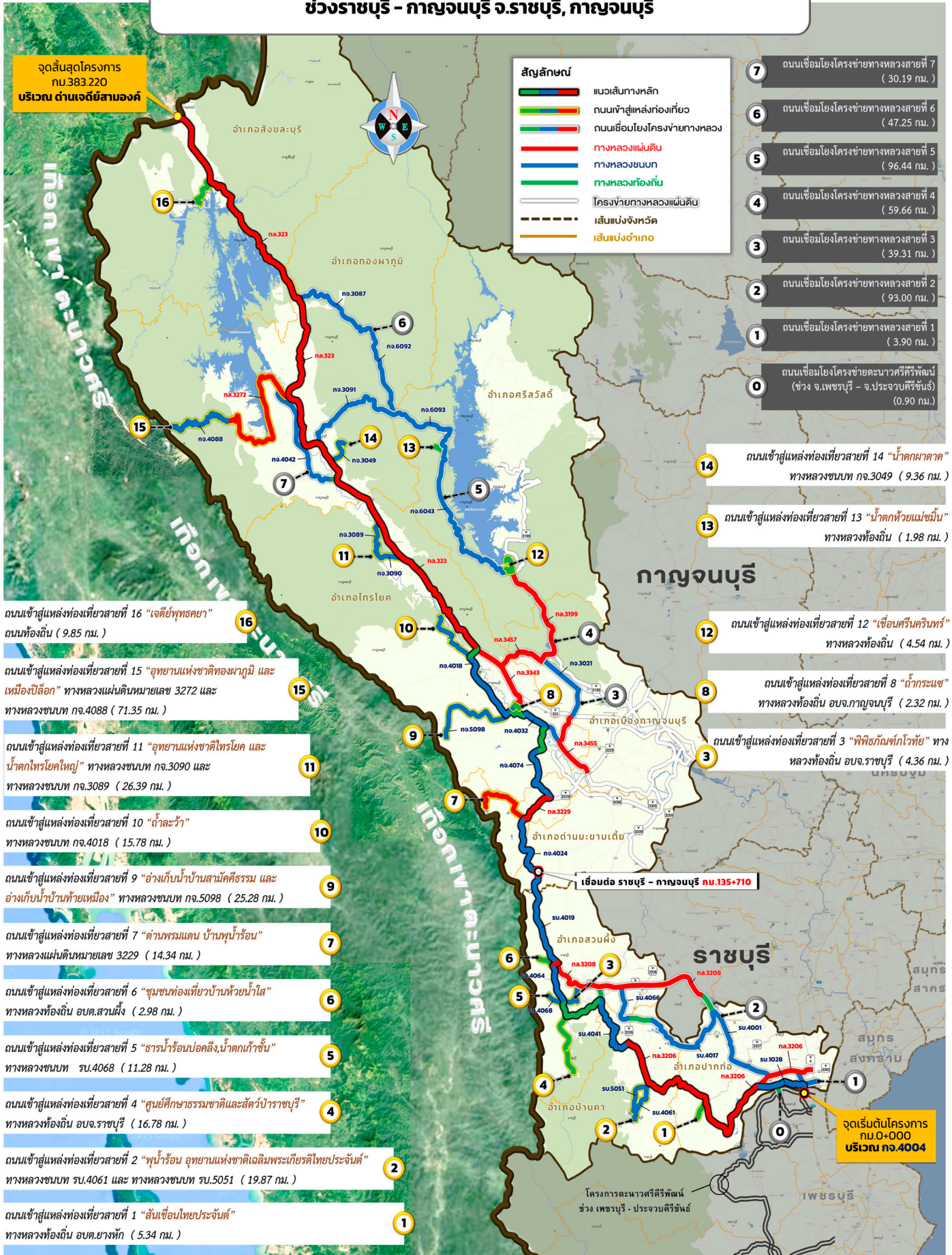
ระยะเวลาศึกษา  
450 วัน

มกราคม พ.ศ. 2569  
ถึง  
เมษายน พ.ศ. 2570

# พื้นที่ศึกษาโครงการ

## โครงการศึกษาความเป็นไปได้ของเส้นทางท่องเที่ยวสาย " ตะนาวศรีคีรีพัฒน์ "

ช่วงราชบุรี - กาญจนบุรี จ.ราชบุรี, กาญจนบุรี



# ● การดำเนินงานด้านการมีส่วนร่วมของประชาชน ●

**กรมทางหลวงชนบท** เล็งเห็นความสำคัญของกระบวนการรับฟังความคิดเห็นของประชาชนอย่างต่อเนื่องตลอดระยะเวลาการศึกษาโครงการ โดยมุ่งเน้นการเผยแพร่ข้อมูลข่าวสารแก่ประชาชนอย่างชัดเจนและมีความโปร่งใส ครอบคลุมผู้มีส่วนได้เสียที่เกี่ยวข้องทุกภาคส่วน โดยเฉพาะอย่างยิ่งประชาชนที่อยู่ในพื้นที่ศึกษาโครงการ เพื่อให้กลุ่มเป้าหมายเข้าใจขั้นตอนการดำเนินโครงการ ตลอดจนความก้าวหน้าของโครงการ เพื่อให้การพัฒนาโครงการตอบสนองความต้องการของประชาชนมากที่สุด โดยได้กำหนดการจัดประชุมการมีส่วนร่วมของประชาชน ดังนี้






**ติดต่อสอบถามข้อมูลเพิ่มเติม**

ศูนย์ความปลอดภัยกรมทางหลวงชนบท  
**สายด่วน 1146**

[www.ตจว.นครศรีฯพัฒนาราชบุรี-กาญจนบุรี.com](http://www.ตจว.นครศรีฯพัฒนาราชบุรี-กาญจนบุรี.com)  
ตจว.นครศรีฯพัฒนาราชบุรี หรือ @393eoaoz  
asialabconsult.pp@gmail.com

หมายเลขโทรศัพท์ : 0 2805 6660-3 ต่อ 14 หรือ 08 5813 1107  
หมายเลขโทรสาร : 0 2805 6660-3 ต่อ 17



|  |   |   |
|--|---|---|
| <p><b>หน่วยงานเจ้าของโครงการ</b></p>  <p>สำนักสำรวจและออกแบบ<br/>กรมทางหลวงชนบท<br/>เลขที่ 9 ถนนพหลโยธิน แขวงอนุสาวรีย์<br/>เขตบางเขน กรุงเทพมหานคร 10220<br/>หมายเลขโทรศัพท์ : 0 2551 5419<br/>หมายเลขโทรสาร : 0 2551 5420</p> | <p><b>กลุ่มบริษัทที่ปรึกษา</b></p>  <p>ด้านการวิเคราะห์และออกแบบ<br/>บริษัท เอพซิลอน จำกัด<br/>เลขที่ 335 หมู่ 3 ตำบลบางรักพัฒนา<br/>อำเภอบางบัวทอง จังหวัดนนทบุรี 11110</p> | <p>ด้านสังคมและการใช้ประโยชน์ที่ดิน<br/>และการมีส่วนร่วมของประชาชน<br/>บริษัท เอเชีย แล็บ แอนด์ คอนซัลแตนท์ จำกัด<br/>เลขที่ 184 ซอยพุทธมณฑลสาย 2 ซอย 12<br/>แขวงบางโพธิ์ เขตบางเขน กรุงเทพมหานคร 10160</p>  |
|--|---|---|